



Desde Almogía y llegando al histórico Puente del Horcajo, nos adentramos en la Comarca de Antequera, por Villanueva de la Concepción. Cruzamos el pueblo en dirección a Venta Pastelero hasta llegar al Cortijo de Los Navazos, frente al Camorro Alto, cumbre más alta de la Sierra Chimeneas, situada al oeste del Torcal de Antequera y separados por la falla que da lugar al Puerto de las Escaleruelas. Continúa la ruta con la bajada del Puerto hasta llegar al Cortijo Buenavista, donde accedemos al cordel de Pesquera hasta la Carretera A-343, donde nos adentraremos en el municipio de Antequera, observando a primera vista, un patrimonio artístico de primera magnitud.



From Almogía, arriving at the historical bridge Puente del Horcajo, you go deeper in the District of Antequera through Villanueva de la Concepción. You cross the village in the direction of Venta Pastelero up to Cortijo de Los Navazos, opposite Camorro Alto, the highest peak of Sierra Chimeneas, situated west of Torcal de Antequera. Both are separated by the fault that originates Puerto de las Escaleruelas. The route goes on down the mountain pass to reach Cortijo Buenavista, where you access the cattle track Cordel de Pesquera to the A-343 Road. Here you will enter the village of Antequera, enjoying at first sight a hisorical heritage of the first magnitude.

Llegaremos a la Plaza de Santiago, pasando por calle Belén y la Puerta de Granada, donde continuaremos hasta dejar a la izquierda el Cementerio y el Dolmen de Menga a la derecha, para adentrarnos en la Vega de Antequera por un camino llano que atraviesa la carretera Ma-232 y 2,5Km después cruza la carretera N-331 por un paso inferior junto al río Guadalhorce. Entramos a Cartaojal, pedanía de Antequera y fin del tramo del Camino Mozárabe a su paso por la Comarca de Antequera.

You will arrive at Plaza de Santiago, passing through Calle Belén and Puerta de Granada, from where you will go on until leaving the Cemetry on the left and the Dolmen de Menga on the right to enter the Vega of Antequera through a flat track that crosses the Ma-232 road. 2.5 km afterwards the track crosses the N-331 national road through a lower passage next to the river Guadalhorce. You enter Cartaojal, a hamlet of Antequera and the final point of the Camino Mozárabe along the District of Antequera.



Mozarab Route of Santiago

¿Qué es el Camino Mozárabe de Santiago?

La historia del Camino de Santiago se remonta al siglo IX (año 814) cuando se descubrió el sepulcro del apóstol que evangelizó la Península Ibérica. Desde aquel momento Santiago de Compostela se convirtió en punto de peregrinación para todo el continente europeo.

Bajo la dominación musulmana, la población cristiano-visigótica conocida con el nombre de "mozárabe", seguía conservando su fe y costumbres cristianas y comenzaron la peregrinación a la tumba del apóstol. Los Caminos utilizados desde la Alta Edad Media confluyen en Córdoba provenientes de Almería, Málaga, Granada o Jaén y continuaban hacia el Oeste Peninsular buscando Mérida para continuar hacia el Norte por la Vía de la Plata.

Pese a la desaparición de los Mozárabes, sin duda el Camino que lleva su nombre ha continuado gracias a la trascendencia de su Historia, de la Cultura que generó y de la Fe del peregrinaje.

What is the way Mozarabic Santiago?

The history of the Route of Santiago dates from the ninth century (year 814) when the apostle's tomb, who evangelized the Iberian Peninsula, was discovered. Since then, Santiago de Compostela became a place of pilgrimage for the entire European continent.

Under the Muslim dominace, the Christian-Visigothic population, known as "Mozarabic", still preserved their Christian faith and customs and started their pilgrimage to the apostle's tomb. The roads used since the Middle Ages from Almería, Málaga, Granada or Jaén converged on Córdoba and continued to the Peninsular West tracing Mérida to carry on towards the North following the Vía de la Plata Route.



Despite the disappearance of the Mozarabs, surely the route that bears their name has continued due to the significance of its history, the culture it generated and the faith of the pilgrimage itself.

Proyecto de cooperación interterritorial para el desarrollo social, cultural y económico de las comarcas vinculadas a las rutas Jacobeeas.
Interterritorial cooperation project for the social, cultural and economic development of regions linked to Jacobean routes.



Grupo Coordinador:
Ceder La Serena

Participantes:
Alpujarra y Sierra Nevada de Almería
PROMOVEGA
Poniente Granadino
ADSUR
ADEGUA
Valle del Guadalhorce
Comarca de Antequera
ADR-NORORMA
Subbética Cordobesa
Sierra Morena Cordobesa
Los Pedroches
ADEVAG
ADECOM-LÁCARA



Datos de interés:

Grupo de Acción y Desarrollo Local Comarca de Antequera: 952 74 16 50
Ayuntamiento de Villanueva de la Concepción: 952 75 31 76
Ayuntamiento de Antequera: 952 70 81 00
Oficina de Turismo de Antequera (Punto de Información): 952 70 25 05
Cartaojal - Anejo de Antequera (Edificio de Usos Múltiples): 952 71 36 20

EMERGENCIAS (SOS): 112



Grupo de Acción y Desarrollo Local de la Comarca de Antequera
C/ La Paz, 9
29532 Mollina (Málaga)
Teléfono: 952741650
Fax: 952741501
e-mail: info@antequeracom.com
www.antequeracom.com



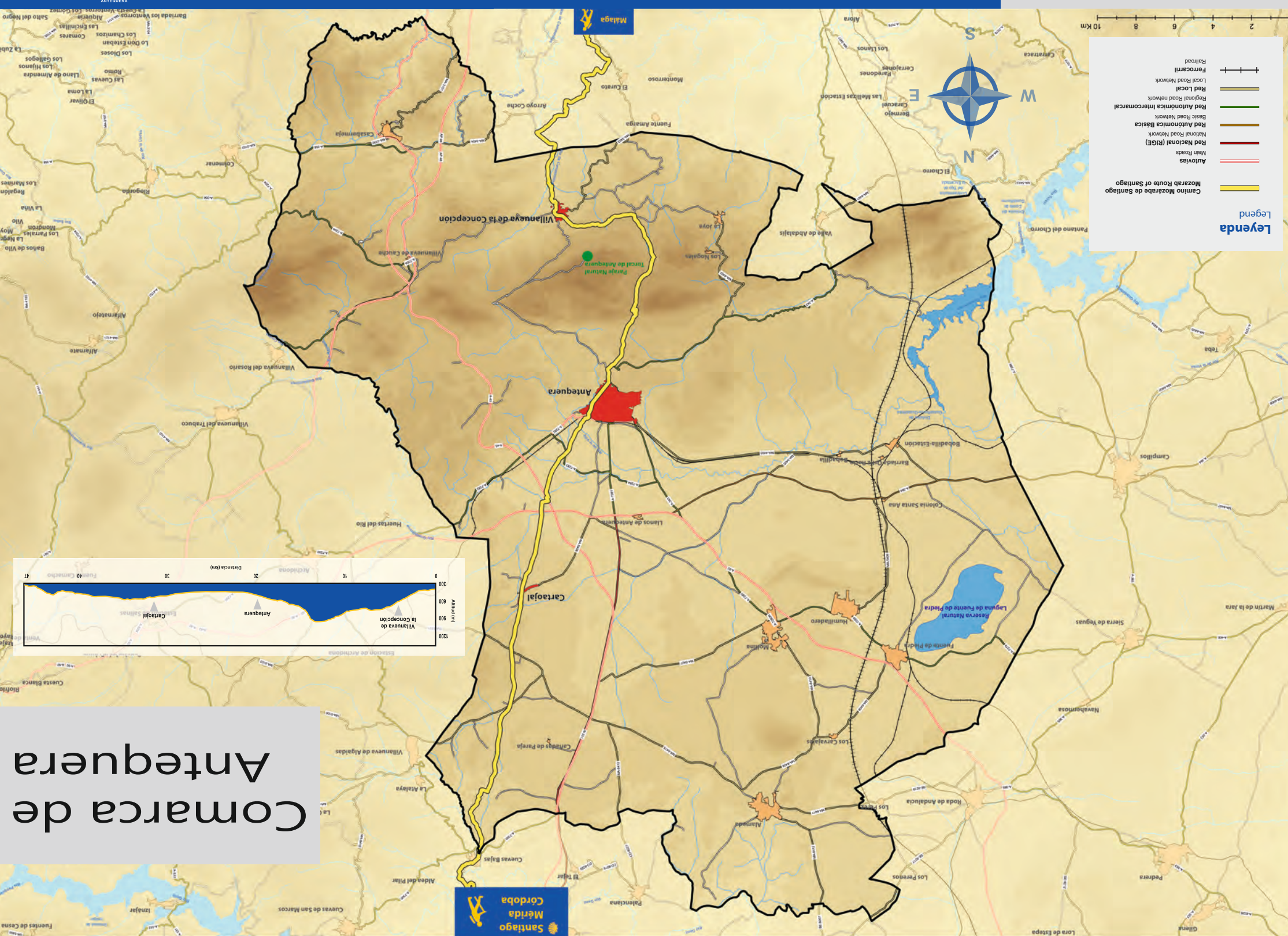
Mozarab Route of Santiago



www.antequeracom.com

www.caminomozarabedesantiago.es

www.caminomozarabedesantiago.es



Provincia	Comarca	Distancia (km)
Almería	Almería	38
	Alpujarra	
	Santa Cruz de Michay	
	Alboloduy	
	Macotillas	
	Los Escopos	
	Duena María	
	Deña	
	La Jara	
	Abil	
Granada	Venta Ronquera	79
	Frías	
	Maracena	
	Alfate	
	Prinos	
	Olivares	
	Mocín	
	Emilia Nueva	
	Cadete	
	Alcalá la Real	
Córdoba	Venta de Cañete	24
	Torreblanca	
	Jamena	
	Martos	
	Alcaudete	
	Alcalá de la Real	
	Castro del Río	
	Esopo	
	Santa Cruz	
	Castro del Río	
Málaga	Villanueva de la Concepción	67
	Cartaojal	
	Cuevas Bajas	
	Enrines Bajas	
	Enrines Altas	
	Antequera	
	Villanueva de la Concepción	
	El Torcal	
	Alcaudete	
	Villanueva del Duque	
Mérida	Montemoreno de la Sierra	241
	Trujillos	
	San Pedro de Mérida	
	Torremunda	
	Santa Ana	
	Magacela	
	Castellón	
	La Hita	
	Don Benito	
	Medina	
Santiago	San Pedro de Mérida	270
	Trujillos	
	Villanueva de la Concepción	
	Antequera	
	Cartaojal	
	Enrines Bajas	
	Enrines Altas	
	Alcaudete	
	Villanueva del Duque	
	Montemoreno de la Sierra	

Comarca de Antequera



Villanueva de la Concepción



Punto de Información al Peregrino
Tlf.: 952 73 40 04

Ayuntamiento de Villanueva de la Concepción
Tlf.: 952 75 31 76 – 952 75 33 68

Policía Local
Tlf.: 608 451 457

Centro Médico
Tlf.: 952 71 24 50

Albergue Municipal
Tlf.: 608 451 457



Fachada urbana (Villanueva de la Concepción)



Festival de Verdiales (Villanueva de la Concepción)



Parque Antonio Bolívar (Villanueva de la Concepción)

Spain Bienvenido a Villanueva de la Concepción, al municipio 101 de Málaga que se levanta sobre un incomparable paisaje presidido por El Torcal. La avenida de la Libertad y la calle Real le conducirán hasta la plaza de Andalucía: primer punto de agua del pueblo y testigo mudo de su historia. Desde ahí le animamos a visitar la cercana y bella plaza García Caparrós.

De vuelta a la plaza de Andalucía, continúe por el Callejón del Viento hasta la calle San Antonio donde encontrará la Iglesia Parroquial Inmaculada Concepción que data de finales del siglo XIX.

Un pequeño pasaje nos conducirá a la avenida Blas Infante donde elegiremos entre visitar el Ayuntamiento o continuar hasta la calle Murillo para salir del pueblo. Antes de tomar esta vía, le recomendamos seguir la avenida Blas Infante hasta llegar al parque Antonio Bolívar, un lugar ideal para relajarse y descansar de la larga marcha.

UK Welcome to Villanueva de la Concepción, Malaga's 101 village which rises over an incomparable landscape presided over by El Torcal. Avenida de la Libertad and Calle Real will take you to Plaza de Andalucía: first water point in the village and silent witness of its history. From here you are encouraged to visit the nearby and beautiful square of García Caparrós.

Back in Plaza de Andalucía, keep going along Callejón del Viento until Calle San Antonio where you will find the Parish Church Inmaculada Concepción from the late 19th century. A little passage will lead you to Avenida Blas Infante where you can choose between a visit to the Town Hall or continuing until Calle Murillo to leave the village. Before you take this road, you are recommended to follow Avenida Blas Infante to Antonio Bolívar Park, a perfect place to relax and rest after the long walk.



Ayuntamiento de Antequera
952 70 81 00

Punto de Información al Peregrino (Oficina Municipal de Turismo)
952 70 25 05

Centro Médico
951 76 23 02 – 951 76 23 03

Hospital Comarcal de Antequera
952 84 62 63

Urgencias: 951 06 11 50

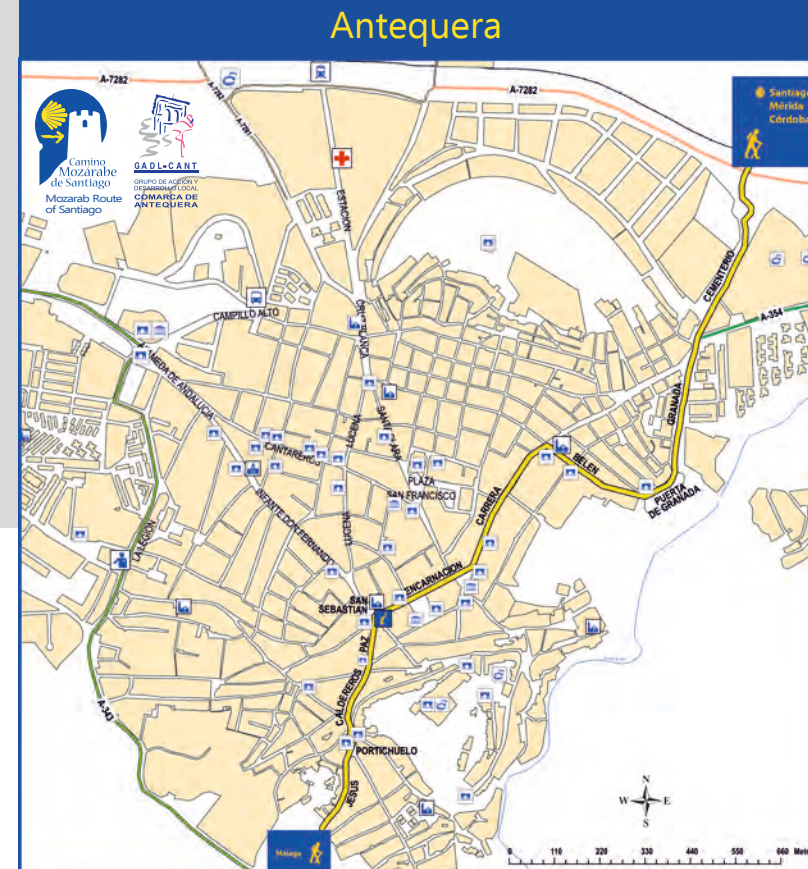
Policía Local
952 70 81 03



Claustro Biblioteca Supramunicipal San Zeilo (Antequera)



Fachada Colegiata Santa María La Mayor (Antequera)



Spain Sea bienvenido a la ciudad de Antequera, situada en el principal cruce de caminos de Andalucía, lugar de tránsito imprescindible para los viajeros de todos los tiempos. Su magnífico conjunto monumental se plasma en más de medio centenar de edificios de la arquitectura religiosa y civil, fechados entre la Edad del Bronce y el siglo XVIII.

Pero el municipio ofrece también numerosos atractivos naturales, como la fértil Vega, o El Torcal, que sorprende con un extraordinario paisaje kárstico.

El patrimonio histórico antequerano se remonta a la Edad del Bronce mediterránea, con muestras espléndidas en los dólmenes de Menga, Viera y El Romeral.

En su entorno destaca La Real Colegiata de Santa María, la Alcazaba y el Museo Municipal, cuya torre-mirador es una de las más bellas de la arquitectura civil del barroco andaluz. En su interior se guarda el Efebo de Antequera, excepcional escultura romana del siglo I.

UK Welcome to the city of Antequera, located on the main crossroads of Andalusia, an important transit point for travellers of all times. Its outstanding historical complex becomes reality in over fifty religious and civil buildings, dating from the Bronze Age to the 18th century.

However, the city offers also a large number of natural attractions, such as the fertile meadows (Vega) or El Torcal, which surprises by an extraordinary Karstic landscape.

Antequera's historical heritage goes back to the Mediterranean Bronze Age, with the splendid examples of the dolmens of Menga, Viera and El Romeral.

In its surroundings the highlight is the Royal Collegiate Church of Santa Maria, the Alcazaba and the Municipal Museum, whose tower and viewpoint is one of the most beautiful examples of the baroque civil architecture in Andalusia. The Ephebe of Antequera, an exceptional Roman sculpture from the 1st century, is kept inside.

Cartaojal



Punto de Información al Peregrino (EDIFICIO DE USOS MÚLTIPLES)
952 70 82 53

Ayuntamiento (EDIFICIO DE USOS MÚLTIPLES)
952 71 36 20

Centro Médico (EDIFICIO DE USOS MÚLTIPLES)
952 71 36 91



Vistas de la Pedania (Cartaojal)



Edificio de Usos Múltiples (Cartaojal)



Detalle Parque Urbano (Cartaojal)

Spain Sea bienvenido a Cartaojal, núcleo de población situado a una distancia de 13 kilómetros de Antequera y con aproximadamente 1.200 habitantes. Situado en una elevación de la Vega, disfruta de unas privilegiadas vistas sobre ella y sobre la Peña de los Enamorados. Sus grandes extensiones de olivar confieren a sus paisajes una particular belleza. Sus fiestas se celebran en el mes de julio.

La población de Cartaojal tiene sus orígenes hacia 1870, en un caserío propiedad de los condes de su mismo nombre. Posiblemente su primer antecedente esté en las colonias agrícolas que se fundan en el siglo XIX. Actualmente constituye una agrupación casi exclusivamente lineal, con una única bifurcación, asentada en el antiguo camino de Antequera a Villanueva de Algaidas.

UK Welcome to Cartaojal, a settlement 13 kilometres off Antequera with an approximate population of 1,200 inhabitants. Located on an elevation of Vega de Antequera, it has magnificent views over the meadows and the Peña de los Enamorados (Lover's Rock). A vast extension of olive groves gives its landscapes a particular beauty. The annual fiesta is held in the month of July.

The population of Cartaojal has its origins around 1870 in a farmhouse which belonged to the counts of the same name. The first roots are likely to be found in the agricultural colonies founded in the 19th century. Nowadays it represents an almost linear group of houses, with only an annex settlement on the old track from Antequera to Villanueva de Algaidas.

Villanueva de la Concepción
Antequera
Cartaojal

Puntos de interés

Points of Interest

- Punto de información / Information point
- Urgencias sanitarias / Emergency
- Policía / Guardia Civil / Police
- Estación de ferrocarril / Railway station
- Estación de autobuses / Bus station
- Museo / Centro cultural / Museum
- Edificio singular / Civil monument
- Edificio religioso / Religious monument
- Albergue de peregrinos / Pilgrims' shelter
- Ayuntamiento / City council
- Zona arqueológica / Ruinas / Archeological zone

Iglesia Purísimo Corazón de María (Cartaojal)

Puente del Paraíso (Villanueva de la Concepción)